




Legenda:

- Trvalý zábor ostatní
- Trvalý zábor bez výkupu – ve vlastnictví ČR – Správa železnic, státní organizace
- Dočasný zábor do 1 roku ostatní
- Dočasný zábor do 1 roku ZPF
- Hranice dočasného záboru do 1 roku bez rozlišení
- Věcné břemeno
- Hranice věcného břemene
- Hranice – nabyvatel ČR – Správa železnic, státní organizace
- Stav katastru nemovitostí ČR
- Projektovaný stav
- Navazující stavba
- Přechodná stavba – komunikace
- Definitivní stavba – komunikace
- Demolice
- Geometrické plány

Orientační schéma:		Razítko oprávněné osoby:	
Podpis:		Datum:	
Revize:	Datum:	Popis:	Kontroloval:

Stavebník/Investor:	<b>Správa železnic, státní organizace</b>	
Adresa:	Dlážděná 1003/7, 110 00 Praha 1	
Zástupce investora:	Stavební správa východ	
Adresa:	Nerudova 773/1, Olomouc 779 00	

Zhotovitel stavby:	<b>SAGASTA s.r.o.</b>	
Adresa:	Novodvorská 1010/14, 142 00, Praha 4 - Lhotka	
Kontakt:	T: +420 261 344 100 E: info@sagasta.cz	

Zhotovitel objektu:	<b>SAGASTA s.r.o.</b>	
Adresa:	Novodvorská 1010/14, 142 00, Praha 4 - Lhotka	
Kontakt:	T: +420 261 344 100 E: info@sagasta.cz	

Hlavní projektant (HIP):	Specialista:	Odpovědný projektant:	Zpracovatel:
Ing. Emil Špaček	Ing. Petr Burda	Ing. Petr Vodňanský	Helena Zahradníková

Název stavby/akce:	<b>„Doplnění závor na přejezdu P3950 v km 3,780 trati Moravské Bránice - Oslavany“</b>			Označení (S-kód): S621600389
Název části:	Geodetická dokumentace			Označení zhotovitele: 121 023
Název objektu:				Označení části: <b>N.1.5.2</b>
Název přílohy:	Záborový elaborát			Označení objektu/komplexu:
Název dílčí části přílohy:	SKVZE km 3,780			Číslo přílohy: <b>5</b>
Kraj:	Katastrální území:	TUDU:	Paré:	
Jihomoravský	Konické Předměstí (655741)	128102		
Stupeň dokumentace:	Datum zpracování:	Formáty:	Měřítko:	
DUSP	08/2021	4xA4	1:1000	
S-kód:      Stupeň dokumentace:      Část:      Objekt:      Podobjekt:      Příloha:      Revize:				
[Prostor pro další informace]				